

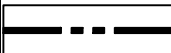






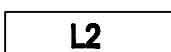




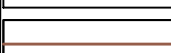



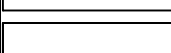





ÚPO LIČNO - ZMĚNA I.

LEGENDA

STAV	NÁVRH		
		HRANICE KATASTRÁLNÍHO ÚZEMÍ	HRANICE ÚZEMNÍCH JEDNOTEK
		HRANICE SOUČASNĚ ZASTAVĚNÉHO ÚZEMÍ	
		HRANICE ZASTAVITELNÉHO ÚZEMÍ	
		VODNÍ TOKY, PLOCHY A POLDRY	FUNKČNÍ PLOCHY
		OZNAČENÍ LOKALITY ZMĚN	
		NÁVRHOVÉ LOKALITY	
		VODOVODNÍ ŘÁDY	TECHNICKÁ INFRASTRUKTURA
		KANALIZACE	
		LOKÁLNÍ BIOCENTRUM	PRVKY ÚSES A OCHRANY PŘÍRODY
		LOKÁLNÍ BIOKORIDOR	
		PHO VODNÍHO ZDROJE II. STUPNĚ	LIMITY VYUŽITÍ ÚZEMÍ

VODOVOD, KANALIZACE

3

Projektant:

REGIO, projektový ateliér s.r.o.

REGIO s.r.o.
PROJEKTOVÝ ATELIER
HRADEC KRÁLOVÉ

Autorský kolektiv:

Ing. arch. Jana Šejvlová, Ing. Eduard Žaluda
Petr Schejbal, Jakub Vík, Lucie Hostáková

Objednatel:

Obec Lično

srpen 2008

1 : 5000