



Obec Lično

Lično č. p. 17, 517 35 Lično

Kontakt: tel.: 494 384 204, mobil: 724 181 636, e-mail: obec@licno.cz, ID schránky: 5bxa9eh


Oznámení záměru obce Lično

V souladu s § 39 odst. 1 zákona č. 128/2000 Sb. o obcích, ve znění pozdějších změn a doplňků (dále jen „ZoO“), zveřejňuje obec Lično po dobu 15-ti dnů záměr pronájmu níže uvedené nemovitosti:

- pronajímatel je výlučným vlastníkem pozemku p.č.144/1, lesní pozemek, o výměře 130722m² v k.ú. Velká Ledská, zapsaného na LV č.998.
- Pronajímatel přenechá do dočasného užívání část pozemku o výměře 150m² pro umístění základové stanice veřejné komunikační sítě vč.jejího příslušenství, tj.technologického objektu, stožáru pro umístění antén, oplocení, elektropřípojky nízkého napětí a přístupové cesty, tak jak je vyznačeno na situačním plánu dle přílohy tohoto záměru.

Bližší informace lze získat na obecním úřadě v úředních hodinách.

Za Obec Lično

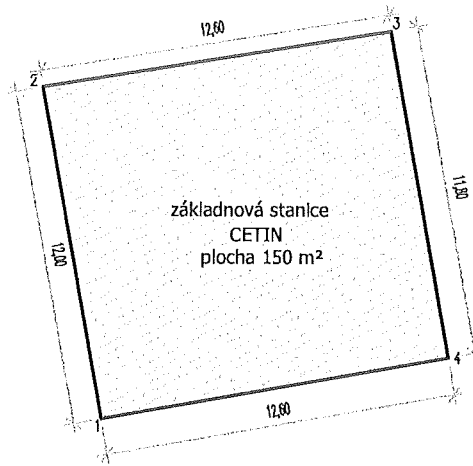


Ing. Martina Ludvíková, starostka obce

Zveřejněno: 4.12.2023


Sejmuto:

Příloha č. 1 k NS RKVEL 26194

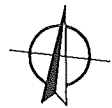



Seznam souřadnic areálu ZS

ČB	Y	X
1	616572.597	1049704.193
2	616574.775	1049692.392
3	616562.336	1049690.386
4	616560.191	1049701.989

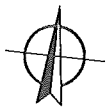



91/2023
19.9.2023

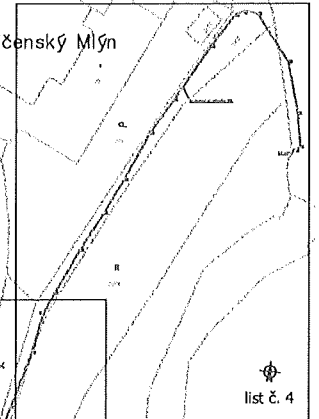
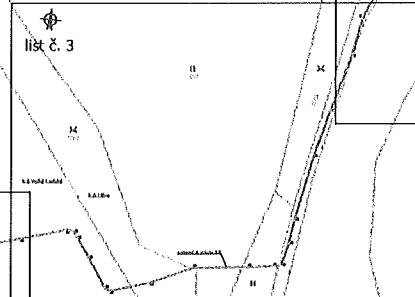
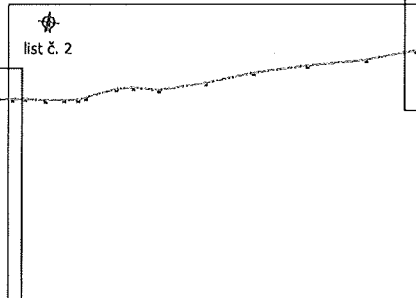
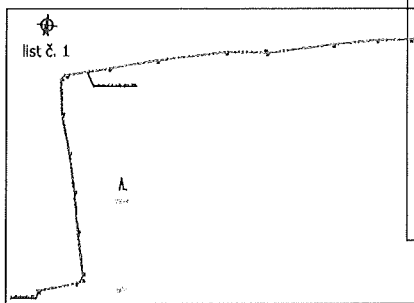


 GBS Praha s.r.o. , Rychnovská 408, 199 00 Praha 18 - Letňany tel.: 283 923 121, 283 920 536 e-mail: gbs@gbs.cz, www.gbs.cz GEODÉZIE BEZ STAROSTÍ	Objednatel: CETIN a.s. Českomoravská 2510/19 190 00 Praha 9	
	Lokalita: k.ú. Velká Ledská, okres Rychnov nad Kněžnou	Zaměřil: Vyhotovil: Jaroslav Fiala Ověřil: Ing. Jan Kolář DWG:
Název akce: Základnová stanice CETIN Rychnov nad Kněžnou-Velká Ledská, 26194, RKVEL Zákres do katastrální mapy	Číslo výkresu: 1 (z 1)	Měřítko: 1 : 250
Výkres: Umístění areálu základnové stanice		

Příloha č. 2 k NS RKVEL 26194



91/2023
19.9.2023



Seznam souřadnic el. přípojky NN

ČB	Y	X
1	616569.373	1049697.403
2	616562.661	1049696.083
3	616561.553	1049695.646
4	616561.375	1049694.480
5	616562.324	1049686.961
6	616562.989	1049679.855
7	616563.892	1049673.053
8	616565.223	1049665.994
9	616565.406	1049659.848
10	616564.720	1049659.149
11	616556.976	1049657.902
12	616548.549	1049656.523
13	616536.068	1049655.027
14	616529.033	1049655.088
15	616528.865	1049655.222
16	616517.076	1049653.712
17	616509.118	1049652.901
18	616503.039	1049652.775
19	616500.644	1049652.687
20	616497.064	1049653.018
21	616493.784	1049652.921

Seznam souřadnic el. přípojky NN

ČB	Y	X
22	616491.331	1049652.909
23	616490.035	1049652.601
24	616484.504	1049651.009
25	616481.220	1049650.683
26	616476.892	1049651.137
27	616468.480	1049649.952
28	616459.920	1049648.139
29	616450.153	1049646.825
30	616439.808	1049645.859
31	616430.875	1049644.143
32	616422.676	1049642.605
33	616421.433	1049642.825
34	616420.791	1049643.967
35	616418.782	1049647.495
36	616415.833	1049652.968
37	616414.864	1049653.469
38	616407.768	1049652.029
39	616399.980	1049649.411
40	616390.233	1049649.297
41	616385.027	1049649.148
42	616384.213	1049648.863

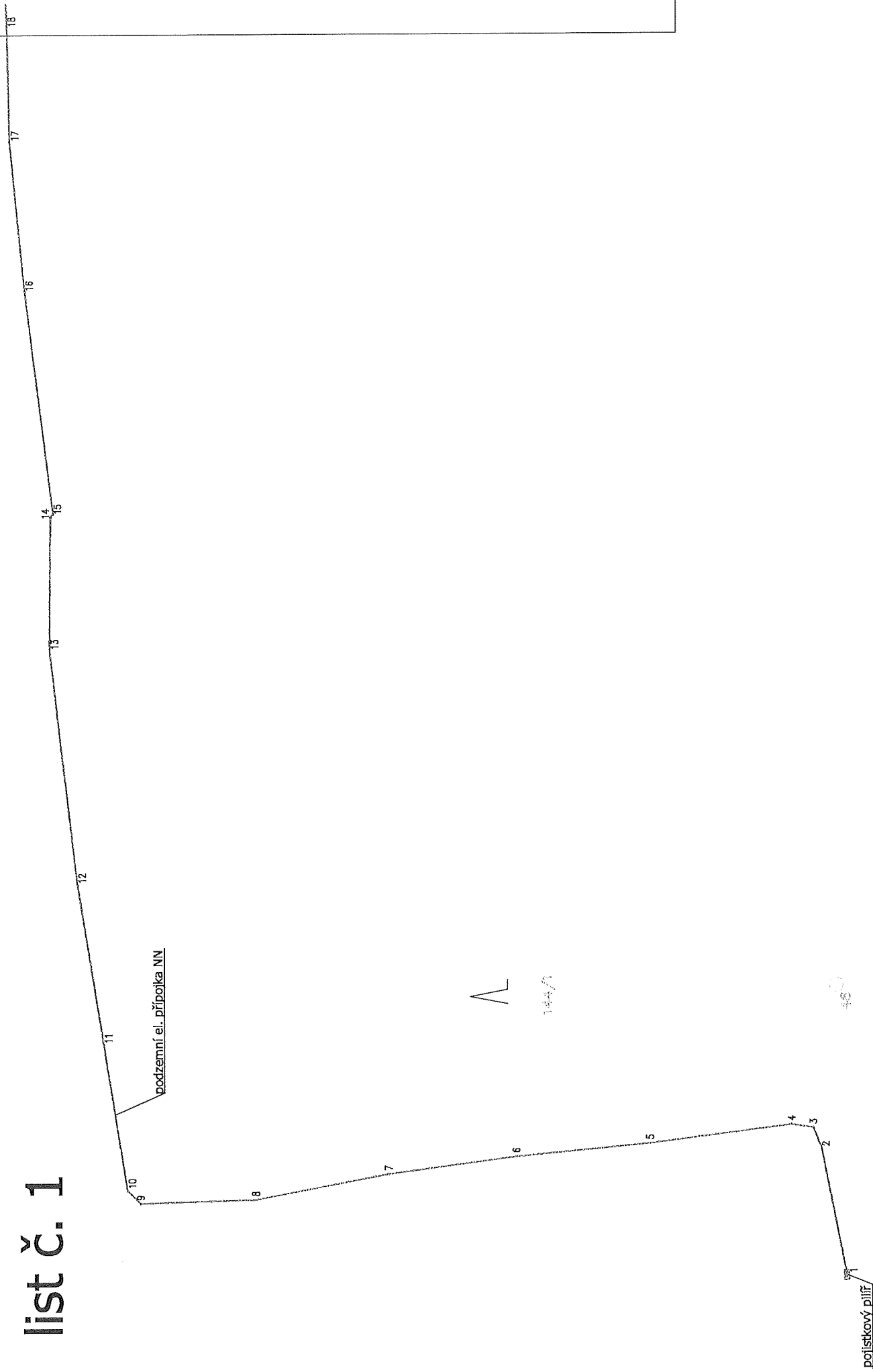
Seznam souřadnic el. přípojky NN

ČB	Y	X
43	616382.849	1049644.933
44	616381.881	1049640.807
45	616378.523	1049629.547
46	616375.476	1049621.415
47	616371.715	1049611.723
48	616369.716	1049604.837
49	616367.633	1049601.203
50	616363.111	1049593.479
51	616358.820	1049586.921
52	616355.221	1049580.944
53	616350.628	1049572.698
54	616346.370	1049566.827
55	616339.710	1049557.327
56	616335.334	1049551.545
57	616333.548	1049550.929
58	616331.391	1049551.413
59	616325.853	1049560.014
60	616324.172	1049569.188
61	616323.750	1049575.259
62	616324.832	1049575.755

 <p>GBS Praha s.r.o., Rychnovská 408, 199 00 Praha 18 - Letňany tel.: 283 923 121, 283 920 536 e-mail: gbs@gbs.cz, www.gbs.cz GEODÉZIE BEZ STAROSTÍ</p>	Objednatel: CETIN a.s. Českomoravská 2510/19 190 00 Praha 9	
	Lokalita: k.ú. Velká Ledská, Lično, okres Rychnov nad Kněžnou	Zaměřil: Vyhotovil: Jaroslav Fiala Ověřil: Ing. Jan Kolář DWG:
Název akce: Základnová stanice CETIN Rychnov nad Kněžnou-Velká Ledská, 26194, RKVEL Zákres do katastrální mapy		
Výkres: Podzemní elektrická přípojka NN k základnové stanici	Číslo výkresu: 1 (z 1)	Měřítko: 1 : 250



list č. 1



podzemní el. přípojka NN

pojistkový plif




144/1

48/1



list č. 2





líst č. 3

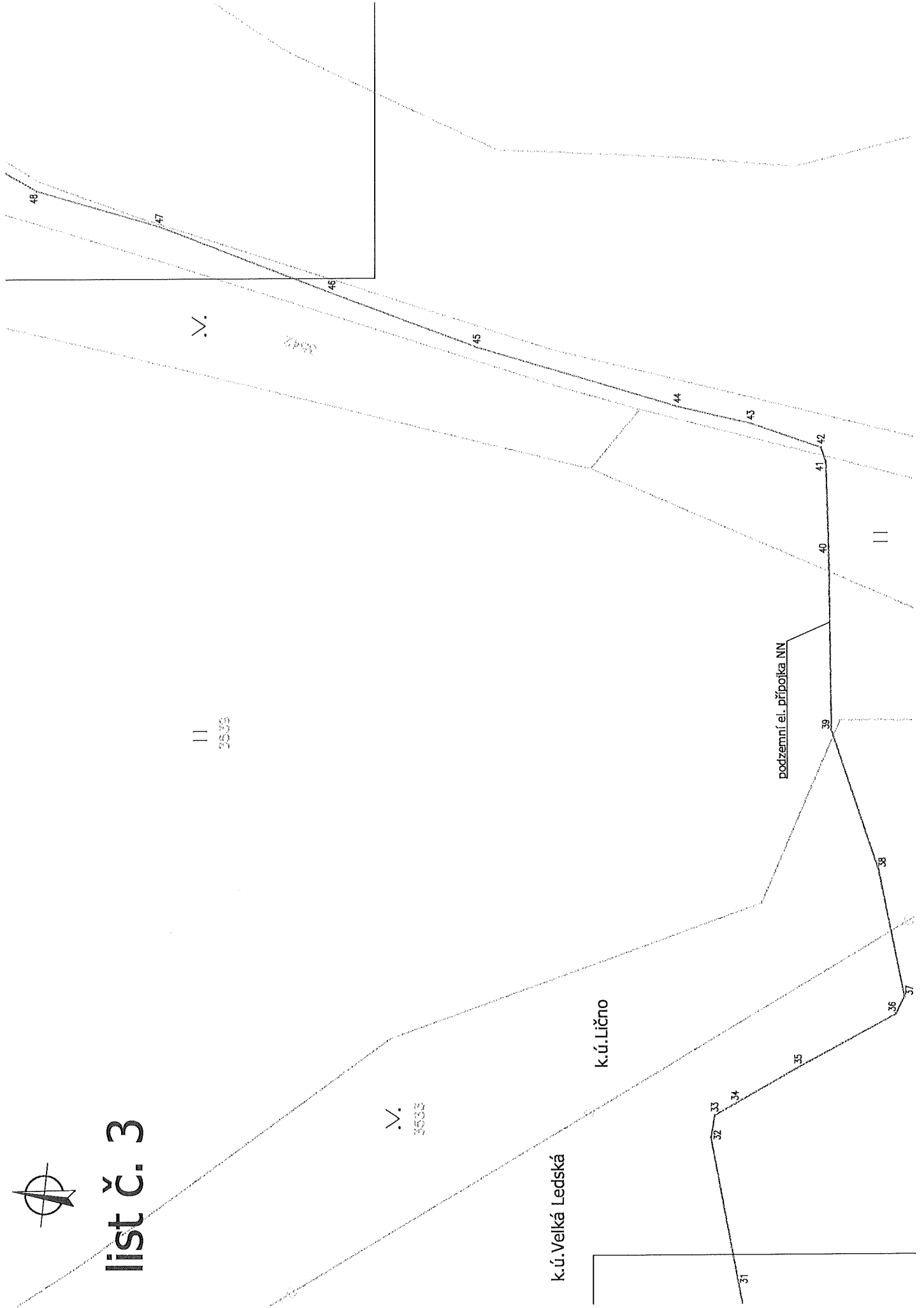
V.
3533

||
3539

k.ú. Velká Ledská

k.ú. Lično

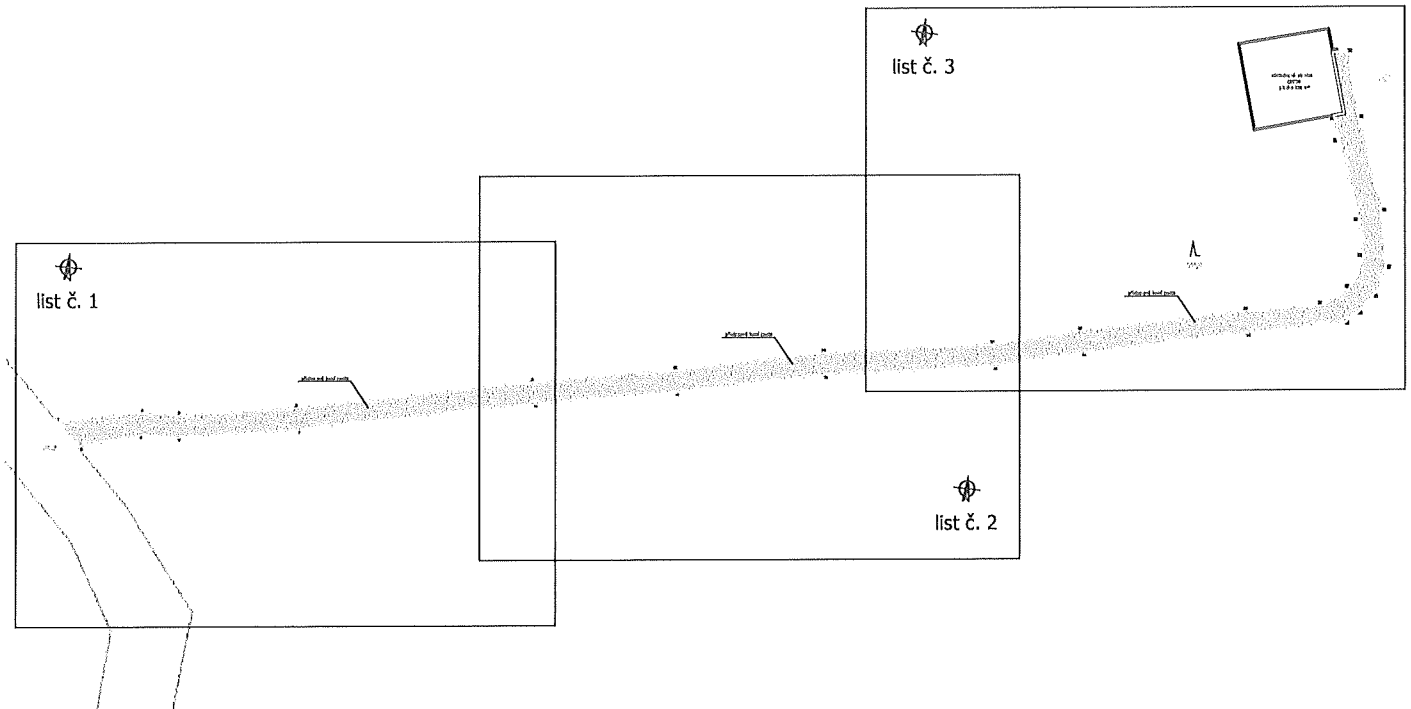
podzemní el. přípojka NN



Ličenský Mlýn



Příloha č. 3 k NS RKVEL 26194



Seznam souřadnic lesní cesty

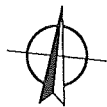
ČB	Y	X
1	616737.309	1049743.580
2	616734.496	1049746.987
3	616725.934	1049745.326
4	616725.691	1049742.336
5	616720.707	1049742.740
6	616720.740	1049745.748
7	616704.457	1049744.786
8	616704.703	1049741.795
9	616672.216	1049738.367
10	616671.944	1049741.355
11	616652.422	1049739.865
12	616652.711	1049736.879
13	616632.282	1049734.494
14	616632.038	1049737.486
15	616608.683	1049736.413
16	616608.969	1049733.423
17	616596.845	1049731.658


Seznam souřadnic lesní cesty

ČB	Y	X
18	616596.455	1049734.632
19	616573.911	1049732.009
20	616574.189	1049729.021
21	616563.372	1049728.279
22	616560.290	1049730.628
23	616558.446	1049729.290
24	616556.266	1049726.985
25	616559.422	1049725.904
26	616557.567	1049721.497
27	616554.436	1049722.999
28	616558.141	1049716.238
29	616555.115	1049715.213
30	616561.038	1049705.454
31	616561.542	1049702.229
32	616558.236	1049702.425
33	616559.819	1049693.372
34	616561.726	1049693.686




91/2023
19.9.2023

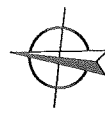
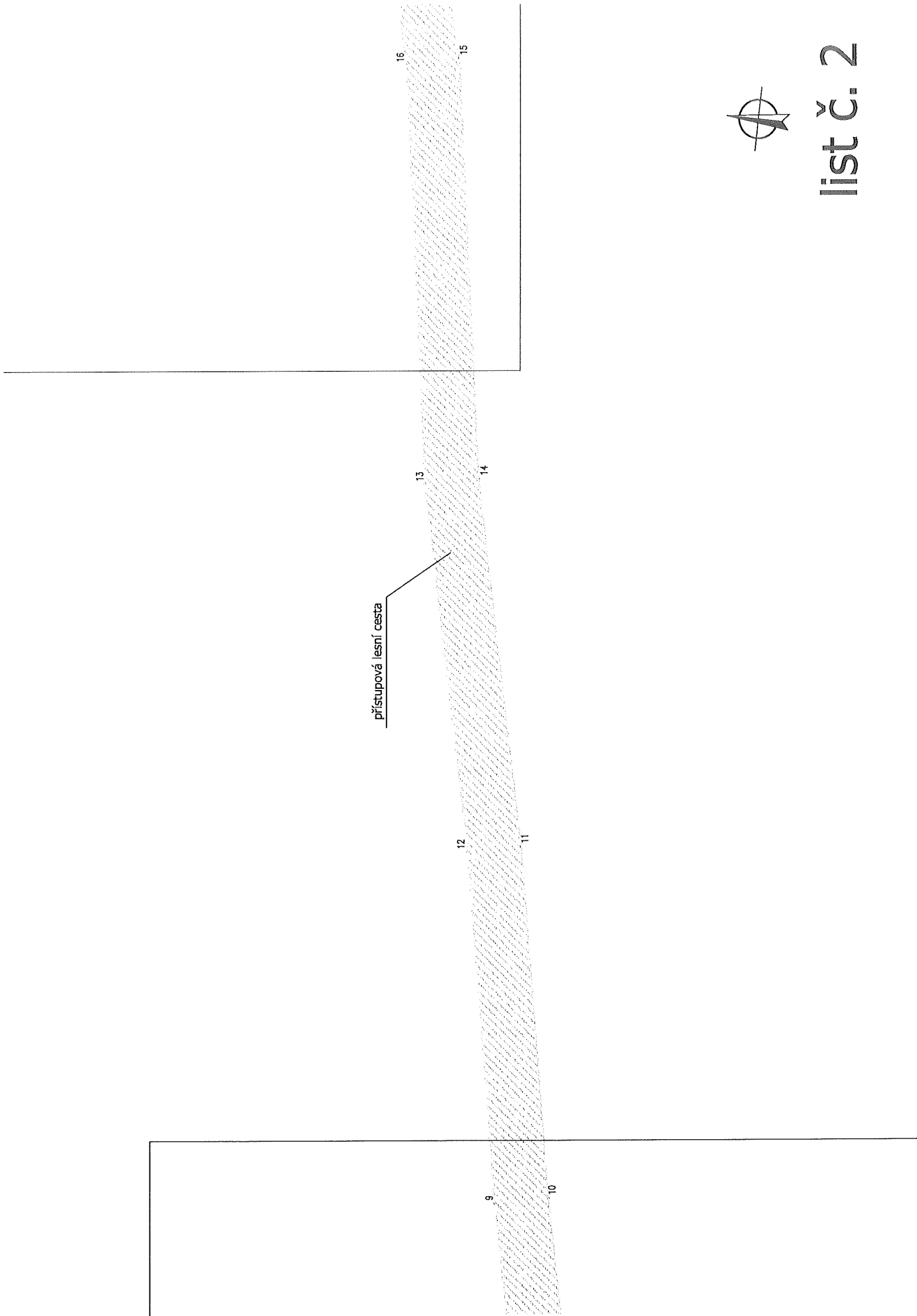


 GBS Praha s.r.o. , Rychnovská 408, 199 00 Praha 18 - Letňany tel.: 283 923 121, 283 920 536 e-mail: gbs@gbs.cz, www.gbs.cz GEODÉZIE BEZ STAROSTÍ	Objednatel:	
	CETIN a.s. Českomoravská 2510/19 190 00 Praha 9	
Lokalita:	k.ú. Velká Ledská, okres Rychnov nad Kněžnou	Zaměřil:
Název akce:	Základnová stanice CETIN Rychnov nad Kněžnou-Velká Ledská, 26194, RKVEL Zákras do katastrální mapy	Vyhotovil: Jaroslav Fiala
		Ověřil: Ing. Jan Kolář
		DWG:
		Souř. systém: S-JTSK
		Výšk. systém:
		Číslo zak.: 91/2023
		Datum: 19.9.2023
		Počet A4: 3
Výkres:	přístupová lesní cesta	Číslo výkresu:
		1 (z 1)
		Měřítko:
		1 : 250

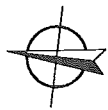


líst č. 1





list č. 2



list č. 3

